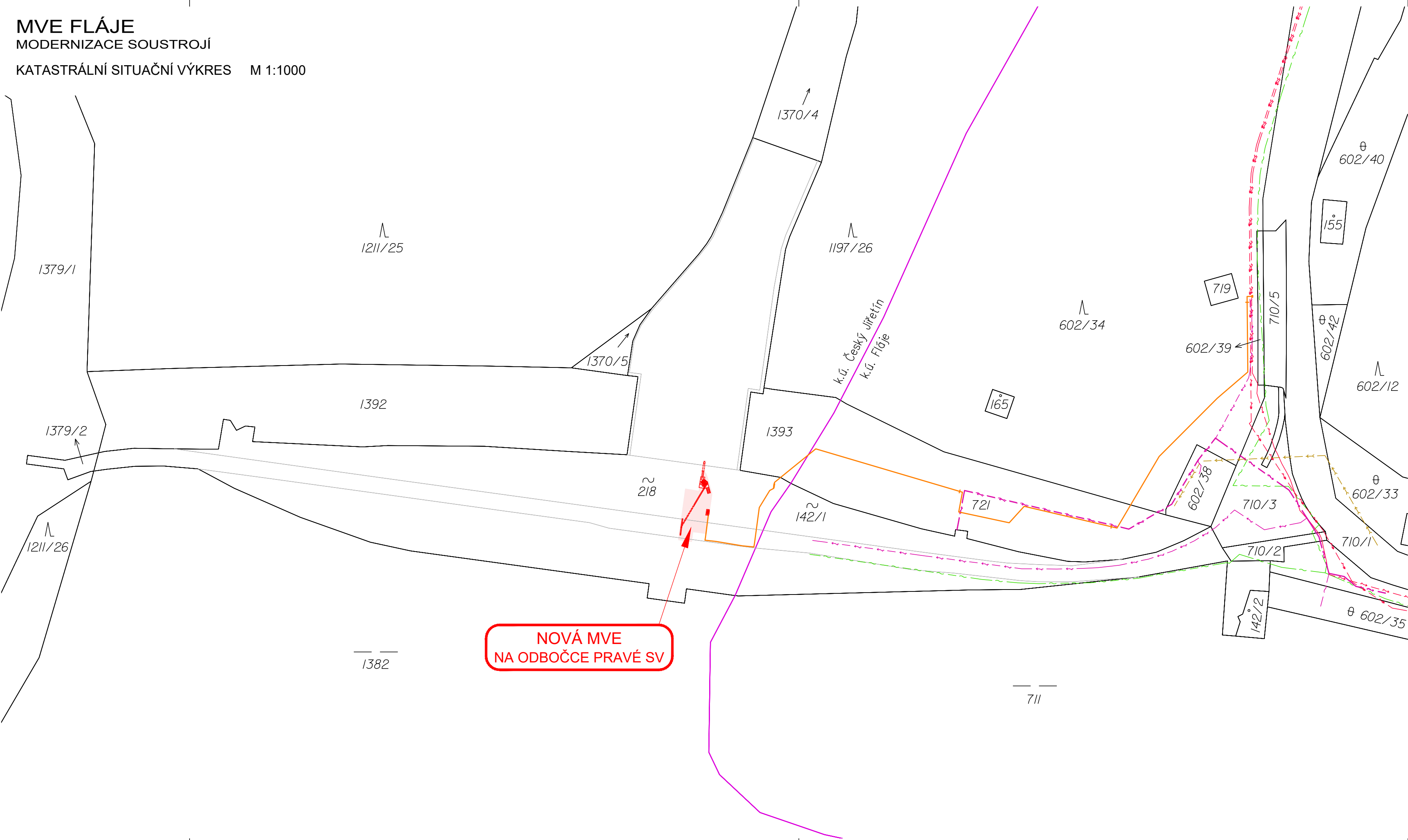


MVE FLÁJE
MODERNIZACE SOUSTROJÍ
KATASTRÁLNÍ SITUAČNÍ VÝKRES M 1:1000



TABULKA ZÁBORŮ

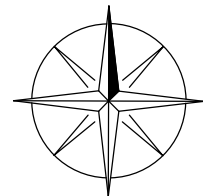
POZEMEK č.p.	VLASTNÍK POZEMKU	VÝMĚRA POZEMKU [m²]	DOČASNÝ ZÁBOR [m²]	TRVALÝ ZÁBOR [m²]
st. 218	ČR - Povodí Ohře, s.p.	11 138	150	0

LEGENDA

- NOVÁ MVE NA ODBOČCE Z PRAVÉ SV
- TRASA VYVEDENÍ VÝKONU MVE (1-AYKY 3x120+70 + CYKY-J 12x2,5)
- HRANICE KATASTRÁLNÍHO ÚZEMÍ
- HRANICE PARCEL

LEGENDA STÁVAJÍCÍCH INŽENÝRSKÝCH SÍTÍ

- PODZEMNÍ ELEKTRICKÉ VEDENÍ VN do 35 kV (ČEZ Distribuce, a.s.)
- PODZEMNÍ ELEKTRICKÉ VEDENÍ NN do 1 kV (ČEZ Distribuce, a.s.)
- PODZEMNÍ SDĚLOVACÍ VEDENÍ (CETIN, a.s.)
- PODZEMNÍ ELEKTRICKÉ VEDENÍ NN (Povodí Ohře, s.p.)
- PODZEMNÍ SDĚLOVACÍ VEDENÍ (Povodí Ohře, s.p.)




UPOZORNĚNÍ

- PODZEMNÍ VEDENÍ JSOU ZAKRESLENA INFORMATIVNĚ PODLE MAPOVÝCH PODKLADŮ A VYJÁDRĚNÍ SPRÁVCŮ
- PŘED ZAHÁJENÍM VÝKOPOVÝCH PRACÍ MUSÍ INVESTOR OBJEDNAT VYTÝČENÍ VŠECH VEDENÍ NA MÍSTĚ
- PRACOVNÍCI STAVBY BUDOU PROKAZATELNĚ, ZÁPISEM VE STAVEBNÍM DENÍKU, SEZNÁMENÍ S ULOŽENÍM PODZEMNÍCH VEDENÍ A SE ZPŮSOBEM VÝKOPOVÝCH PRACÍ, ZEJMÉNA V BLÍZKOSTI KABELŮ
- PŘED ZAHÁJENÍM VÝKOPOVÝCH PRACÍ JE NUTNO VYTÝČIT HRANICE POZEMKŮ.

SOUŘADNICOVÝ SYSTÉM S-JTSK
VÝŠKOVÝ SYSTÉM BALŤ PO VYROVNÁNÍ

5				
4				
3	AKTUALIZACE PD - revize č. 1	31.1.2024	Ing.T.DARIVČÁK	<i>Darivčák</i>
2	ČISTOPIS	31.5.2022	Ing.T.DARIVČÁK	<i>Darivčák</i>
1	DRUHÉ VYDÁNÍ	16.5.2022	Ing.T.DARIVČÁK	<i>Darivčák</i>
0	PRVNÍ VYDÁNÍ	29.3.2022	Ing.T.DARIVČÁK	<i>Darivčák</i>
ZMĚNA Č.	POPIS ZMĚNY	DATUM	KONTROLOVAL	PODPIS

VYPRACOVAL Ing.T.DARIVČÁK	KONTROLOVAL P.JANOUSEK	ZODP.PROJ. Ing.J.ŠINTÁK	HIP Ing.J.ŠINTÁK	 VP PROJEKTING s.r.o. autorizovaná projekční a inženýrská kancelář Premyslova 3, 120 00 Praha 2 Provozovna: Kolová 2, 360 01 Karlovy Vary IČO: 63676907, DIČ: CZ-63676907 © Držitel certifikátu ISO 9001
<i>Darivčák</i>	<i>Janošek</i>	<i>Šinták</i>	<i>Šinták</i>	
ST.Ú. - K.Ú. ÚSTECKÉHO KRAJE - ODBOR ŽIVOTNÍHO PROSTŘEDÍ				
INVESTOR: POVODÍ OHŘE s.p., Bezručova 4219, 430 03 Chomutov				FORMÁT 4xA4
STAVBA : MVE FLÁJE MODERNIZACE SOUSTROJÍ				ÚČEL DSP+DPS
				DATUM 01/2024
				MĚŘÍTKO 1:1000
				kótováno v m
OBSAH: DOKUMENTACE PRO STAVEBNÍ POVOLENÍ A PRO PROVÁDĚNÍ STAVBY				Č. ZAKÁZKY VP 04-11/2021
KATASTRÁLNÍ SITUAČNÍ VÝKRES				Č. PŘÍLOHY C.4